



WIEGE DER SCHWEIZ  
BERCEAU DE LA SUISSE  
CULLA DELLA SVIZZERA  
TGINA DA LA SVIZRA

Detailunterlagen Schulreise 2026: Seelisberg–Rütli

## BESCHREIBUNG MIT TIPPS

### Brunnen

In Brunnen legt das Schiff ab, welches Sie und Ihre Klasse nach Treib bringt.


Sollten Sie vor der Schifffahrt aufgrund des Fahrplans noch etwas Zeit in Brunnen verbringen, hat es in unmittelbarer Nähe zur Schiffstation den Nessi- Spielplatz.



Seelisberg erreichen Sie mit der über 100-jährigen Bahn, die Sie mit direktem Anschluss vom Schiff in Treib bequem nach Seelisberg bringt.

### Wanderung Seelisberg–Marienhöhe

In Seelisberg angekommen, folgen Sie dem Wegweiser «Weg der Schweiz», Nr. 99, welcher bis zum Abzweiger im Oberdorf mehr oder weniger der Strasse entlangführt.



Unterwegs begegnen Sie mit Ihrer Klasse verschiedenen Stationen der abwechslungsreichen [Geschichtsreise Seelisberg–Rütli](#).



WIEGE DER SCHWEIZ  
BERCEAU DE LA SUISSE  
CULLA DELLA SVIZZERA  
TGINA DA LA SVIZRA

### **Picknickplatz Marienhöhe**

Direkt am «Weg der Schweiz», noch im Wald, liegt der Picknickplatz Marienhöhe. Der Platz ist grosszügig und bietet eine imposante Aussicht über den Urnersee in den Schwyzer Talkessel. Der Picknickplatz eignet sich für Schulklassen. Fünf grosse Picknicktische, zwei Feuerstellen, ein gedeckter Pavillon, Holzvorrat sowie Trinkwasser sind vorhanden. Der halb offene Wald rund um den Rastplatz sowie die Wiese im unteren Bereich sind ideal zum Spielen und Rumtollen.

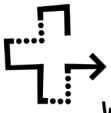


Der Aussichtspunkt Marienhöhe, wo es übrigens nochmals eine Station der Geschichtsreise hat, liegt ca. 20 Meter vom Picknickplatz entfernt.

Alternative: Sollte der Picknickplatz besetzt sein und kein Platz mehr bieten, hat es 20 Meter weiter beim Aussichtspunkt Marienhöhe zusätzlich einige Sitzgelegenheiten, welche sich für den Mittagshalt anbieten.

### **Wanderung Marienhöhe–Rütli**

Die Wanderung führt von der Marienhöhe ein Stück dem gleichen Weg entlang zurück Richtung Seelisberg bis zum Abzweiger Rütli. Anschliessend geht es durch den Wald rund 350 Höhenmeter runter bis zur Rütliwiese.



WIEGE DER SCHWEIZ  
BERCEAU DE LA SUISSE  
CULLA DELLA SVIZZERA  
TGINA DA LA SVIZRA

## Rütli



Auf dem Rütli sollen 1291 Vertreter der Urkantone Uri, Schwyz und Unterwalden den Rütlibund geschworen haben, welcher das gemeinsame Vorgehen gegen die fremden Vögte in ihren Tälern festlegte. Die Rütliwiese wird heute oft als «Wiege der Schweiz» oder als Gründungsstätte der Schweiz bezeichnet und ist national von grosser Bedeutung.

Im [Musée Grütli](#) – dem kleinsten Museum der Schweiz – gibt es die Ausstellung zum Thema «Der Wert der Demokratie». Die Ausstellung kann kostenlos besucht werden und befindet sich in der kleinen Scheune auf halbem Weg zwischen dem Schiffssteg und der Rütliwiese.

Ab der Schiffsstation Rütli gehts mit dem Schiff zurück via Flüelen zurück nach Brunnen und von dort nach einem hoffentlich erlebnisreichen Tag wieder nach Hause.

## PROGRAMMVORSCHLAG

Anreise nach Brunnen (Schiffsstation)

09.19 Uhr Schiff Brunnen ab  
09.27 Uhr Schiff Treib an  
09.35 Uhr Bahnfahrt nach Seelisberg  
09.43 Uhr Seelisberg an

Anschl. Wanderung in Seelisberg inkl. Picknick

14.21 Uhr Schiff Rütli ab via Flüelen  
15.47 Uhr Schiff Brunnen an

\*Alternativ fährt auch ein Schiff um 13.21 Uhr ab Rütli oder man kann direkt Rütli – Brunnen fahren.

Heimreise ab Brunnen, Schiffstation

\*Weiter wäre es möglich, von Flüelen Bahnhof die Heimreise anzutreten.

Für die Planung der An- und Rückreise sehr hilfreich: [www.sbb.ch](http://www.sbb.ch)



WIEGE DER SCHWEIZ  
BERCEAU DE LA SUISSE  
CULLA DELLA SVIZZERA  
TGINA DA LA SVIZRA

### **Spannend zu wissen**

Nutzen Sie die Gelegenheit und machen Sie mit Ihrer Klasse den [smarTrails® - Geschichtsreise](#)  
Wir empfehlen zudem einen Halt bei unseren [Fotospots](#) für Ihr nächstes Klassenfoto. In der Wiege der Schweiz reihen sich die Sehenswürdigkeiten aneinander. Dabei werden die schönsten Aussichtspunkte auf Ihrer Route mit einem Fotospot in Szene gesetzt. Und dank einer Kerbe im Fotospot gelingt auch das beste Selfie.

### **WICHTIGE KONTAKTE**

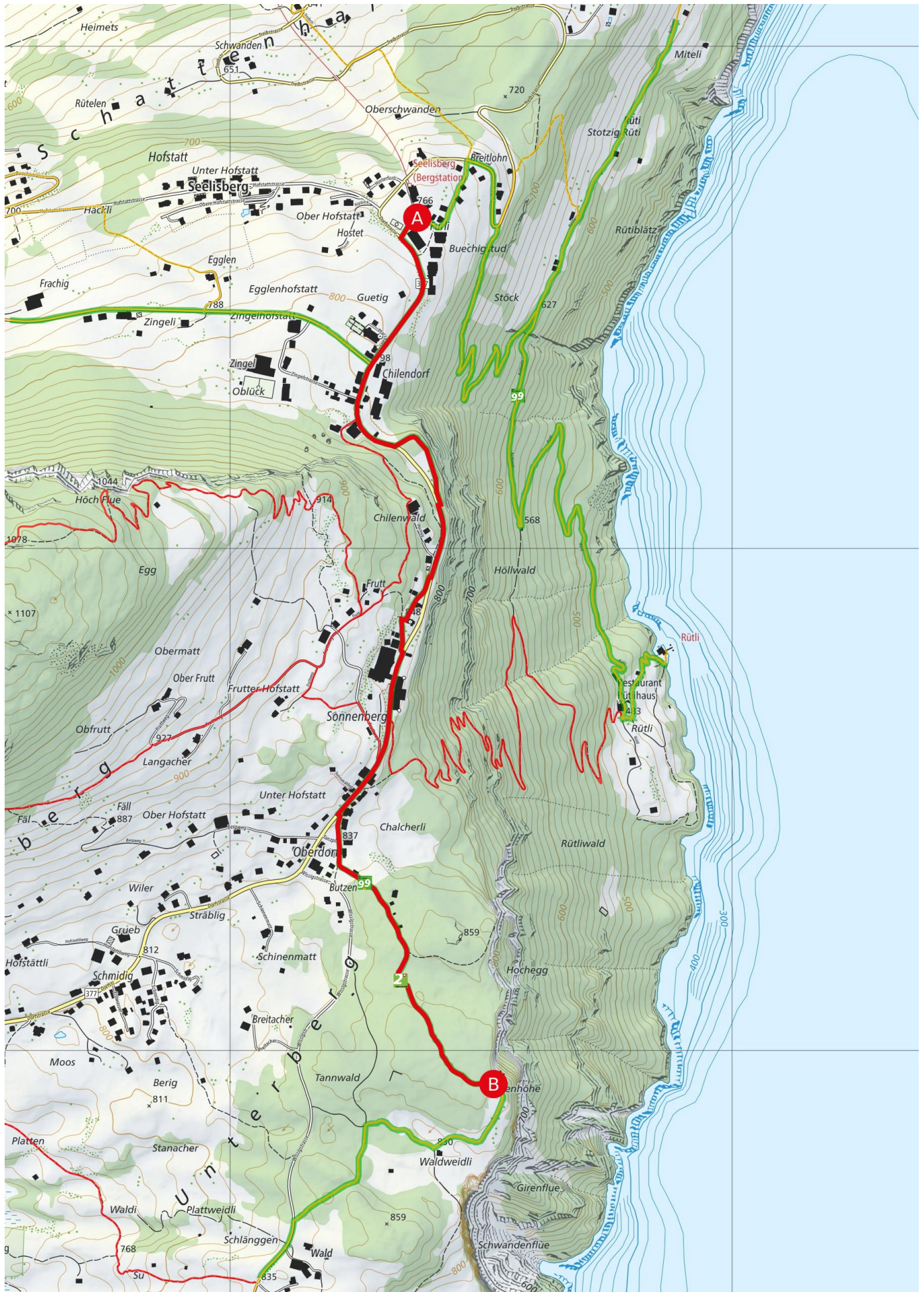
Für diese Schulreise ist einzig die Reservation für den öV nötig: Schiff, Treib-Seelisberg-Bahn und evtl. Bus und/oder Zug:

Ab einem Preis von mehr als CHF 15.00 pro Kind für den öffentlichen Verkehr (öV) lohnt sich der Bezug der SBB-Schultageskarte.

Diese ist am Schalter der [SBB-Reisezentren](#) erhältlich.

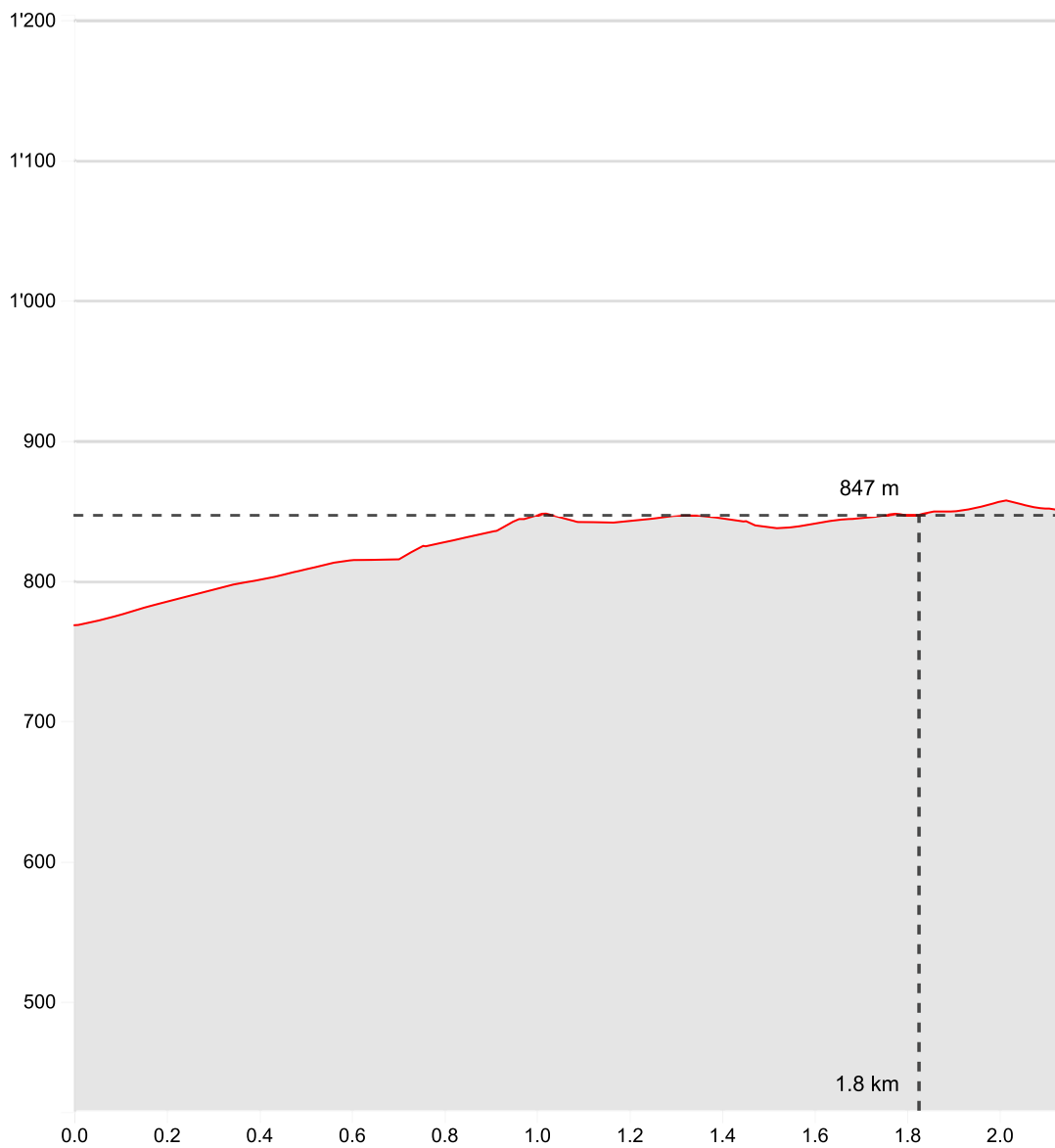
Telefon (ausgenommen Feiertage): 0848 44 66 88.

Wenn Sie nicht auf den Preis von CHF 15.00 pro Kind kommen, kann ebenfalls am Schalter des SBB-Reisezentrums das [Gruppenbillet](#) gelöst werden.

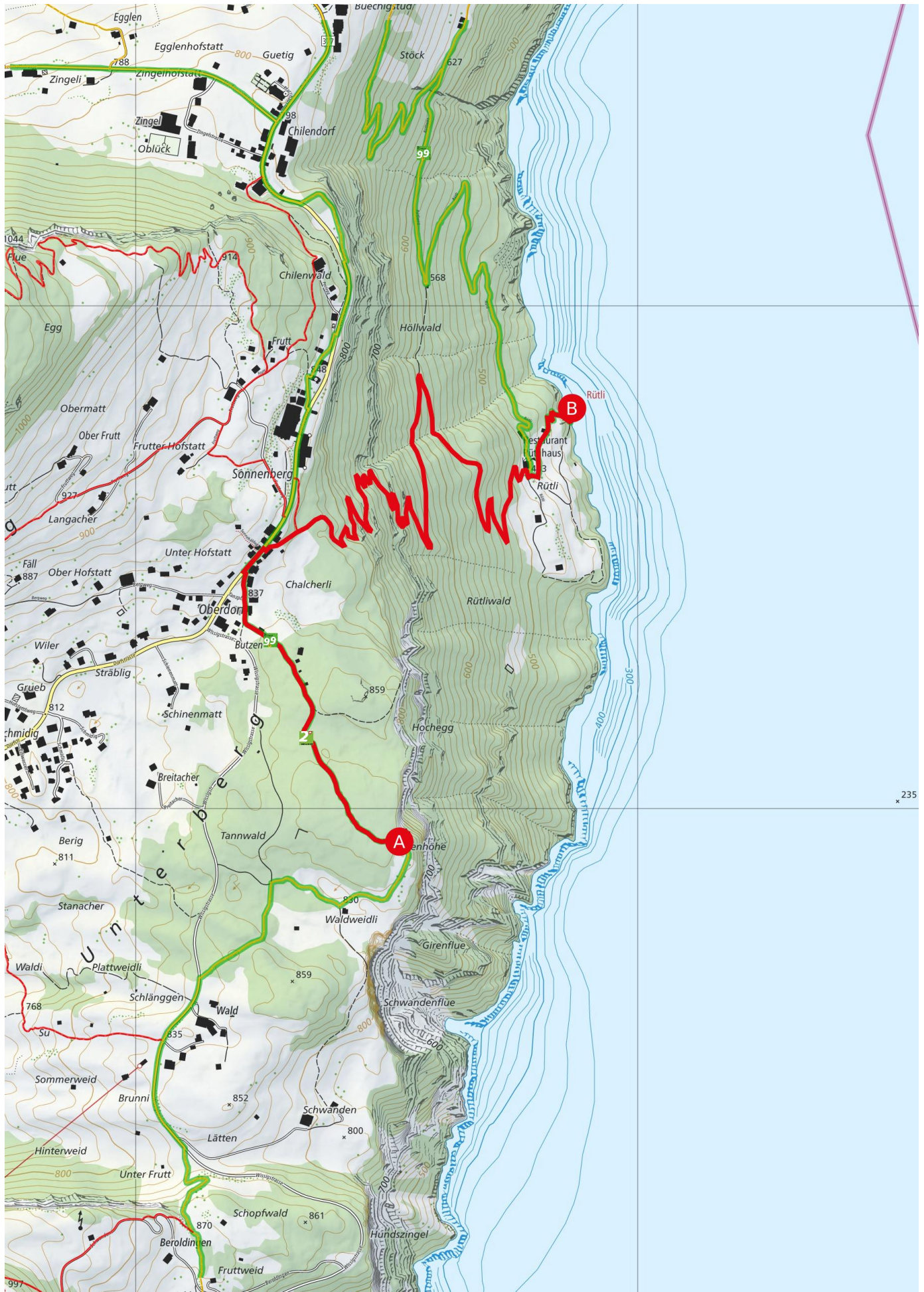


**Anderes  
Seelisberg-Marienhöhe**

**16.04.2023**



<b>Länge</b>	<b>2.14 km</b>	<b>Min/max Höhe</b>	<b>768 m/857 m</b>
<b>Auf-/Abstiege</b>	<b>106 m/25 m</b>	<b>Wandern</b>	<b>0 h 36 min</b>




Geodaten © swisstopo

200m

Masstab 1:10'000

x 235

Partner  
SchweizMobil:

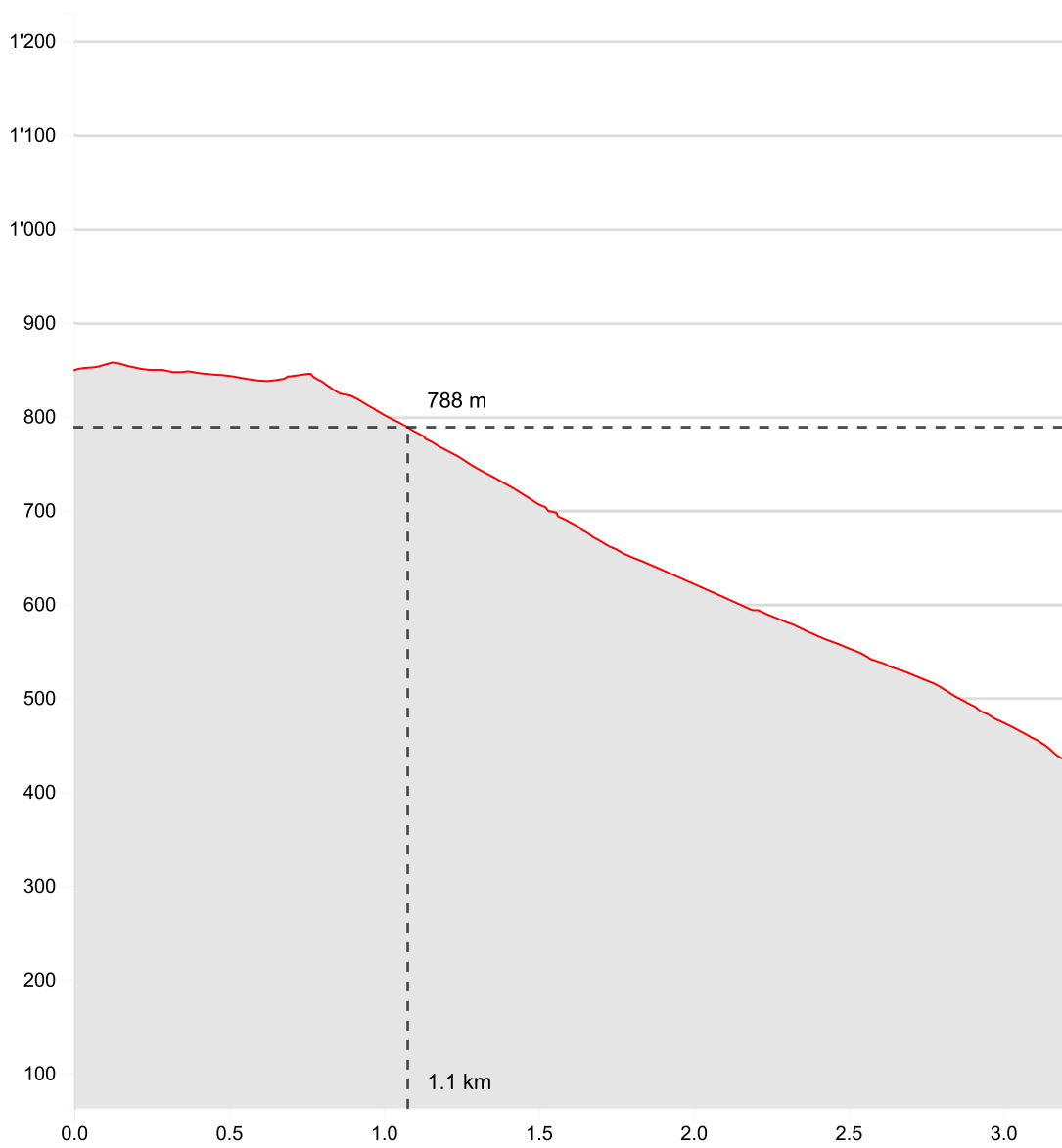
 Schweizerische Eidgenossenschaft  
Confédération suisse  
Confederazione Svizzera  
Confederaziun svizra



Schweiz. 

**Anderes  
Marienhöhe-Rütli**

**16.04.2023**



<b>Länge</b>	<b>3.20 km</b>	<b>Min/max Höhe</b>	<b>434 m/857 m</b>
<b>Auf-/Abstiege</b>	<b>17 m/431 m</b>	<b>Wandern</b>	<b>0 h 55 min</b>